





















## Dorfbrunnen Conthey / VS




<b>Conthey</b>	Brunnen an der Abzweigung Route des Bailles / Avenue de la Gare: Brunnenstock aus Kalktuff oder Quelltuff; die Kalkausscheidungen bei Quellen erfolgen, wenn das Wasser kalkübersättigt ist. Oft werden Holzstücke umkrustet. Die fehlenden Holzstücke hinterlassen grössere Löcher, so wie rechts über der schmiedeisernen Röhrenverstrebung.	
----------------	--	---

Brunnen	errichtet	Becken	Brunnenstock, Figur	Bemerkungen	Foto
<b>Saint-Bernard - Reservoir</b>	1955 (gleichzeitig mit Reservoir errichtet?)	Zement, Granitgneisplatten	Beton, Kalk	--	
<b>Aven</b>	o.J. (Ende 19. Jh.?)	Beton; langes Rechteckbecken	Beton; Vierkantstock, einfache Deckplatte	--	
<b>Aven</b>	o.J. (20. Jh.)	grünlicher Serizit-Chlorit-Gneis	Granit (Stock), Kalktuff (Deckplatte)	--	
<b>Erde: Dorfplatz</b>	1990er-Jahre	Bruchsteinmauerwerk mit grauem Kalk und gelbem Kalk-Quarzit-Schiefer	Weinpresse: Stahl, Holz	--	
<b>Erde: Rue de la Cure</b>	ca. 2004 (Luftbild)	grüner Gneis (verrucano-ähnlich); Monolith ca. 2.2 m Durchmesser	--	auf der Rückseite mit Stahlankern zusammengehalten; einige Flickstellen	
<b>Premploz: Rue de Fontenelle</b>	o.J. (wohl 1. Hälfte 20. Jh.)	Beton; zweiseitiger Trog	einzementierte Kalktuffquader, Kalktuffdeckplatte, schmiedeisernen Röhre	umplatziert bei Strassenverbreiterung	

Brunnen	errichtet	Becken	Brunnenstock, Figur	Bemerkungen	Foto
<b>Premplöz: Rue de Fontenelle</b>	o.J. (wohl 1. Hälfte 20. Jh.)	Beton; zweiseitiger Trog	einzementierte Kalktuffquader, Kalktuffdeckplatte, schmiedeeiserne Röhre	--	
<b>Premplöz: Rue des Marais</b>	2024; am Ausguss datiert	gelbbrauner Beton	gelbbrauner Beton, Edelstahl	vom Hauptbecken Abfluss durch Wand in Sudeltrog	
<b>Premplöz: Rue de Fontenelle</b>	o.J. (1. Hälfte 20. Jh.)	Beton	einzementierte Kalktuffquader, Kalktuffdeckplatte, schmiedeeiserne Röhre	--	
<b>Premplöz: Route de Collobé</b>	o.J. (ca. 2009, Strassenneuerung?)	heller Zweiglimmergranit (Mont-Blanc-Granit?)	heller Zweiglimmergranit (Mont-Blanc-Granit?)	--	
<b>Dailon: Pomeiron</b>	o.J.	Beton; halbrundes Becken	Beton	--	
<b>Dailon: Les Nez</b>	o.J. (Ende 20. Jh.)	Beton; zweiseitiger Trog	Kunststein (Vierkantstock), gelber Kalk-Quarzit-Schiefer (Deckplatte; Pierre-Avois-Schuppe?)	--	
<b>Dailon: Rue de la Fontaine</b>	o.J. (Ende 19. Jh.?)	Kalk-Quarzit-Schiefer (Pierre-Avois-Schuppe?); Plattenbrunnen	Kunststein	--	

Brunnen	errichtet	Becken	Brunnenstock, Figur	Bemerkungen	Foto
<b>Daillon: Rue du Morey</b>	o.J. (2. Hälfte 20. Jh.)	Beton; zweiseitiger Trog	Holzstock, schmiedeeiserne Röhre, Verstrebungen, Speier	Brunnen überdacht	
<b>Sensine: Rue de Somvella</b>	o.J. (1. Hälfte 20. Jh.; Stock um 2000?)	Beton; zweiseitiges Becken	Beton; Vierkantstock, einfache Deckplatte	--	
<b>Sensine: 109 Route de Savoie</b>	o.J. (20. Jh.)	Beton	Stahlrohr, Wasserhahn	Hofbrunnen	
<b>Sensine: 11 Rue de Somvella</b>	o.J. (20. Jh.)	Beton (?), grau gestrichen	Stahlrohr, Wasserhahn	--	
<b>Sensine: Ruelle du Chotto</b>	o.J. (20. Jh.)	Beton, zweiseitig	Stahlrohr, Wasserhahn	--	
<b>Sensine: Route des Fontannes</b>	o.J. (2020er-Jahre)	Beton	--	lokaler Quellaustritt; Brunnenstube oberhalb der Strasse	
<b>St-Séverin</b>	o.J. (Ende 20. Jh.?)	Beton, Biotitgneisplatten (Tessiner Gneis?)	Beton, Biotitgneisplatte (Tessiner Gneis?)	--	

Brunnen	errichtet	Becken	Brunnenstock, Figur	Bemerkungen	Foto
<b>Le Buorg: Park</b>	2000er-Jahre	Teich	Findlinge (Granitgneis, Rauwacke, u.a.)	"Kein Trinkwasser"	
<b>Le Bourg: Tour Lombarde</b>	2000er-Jahre?	grünlicher, konglomeratischer Verucano-Gneis	Bronze-Froschkönig	--	
<b>Vens: Route de la Berge</b>	o.J. (20. Jh.?)	Beton	Stahlröhren	Brunnen verschoben, nicht mehr in Betrieb?	
<b>Route de Vens / Route de la Berge</b>	ca. 2010 (Luftbild)	Holzbretter mit Stahlan kern verbunden	Holz	--	
<b>Routes des Bailles / Avenue de la Gare</b>	1879; am Becken datiert	Beton; zweigeteilt; Spiegel mit Datum und Hersteller*, zwei vorgetäuschte Ösen	Quelltuff; einzementierte Quader	* Baumeister Jean Zoni, Sion	
<b>Rue Centrale</b>	1879; am Becken datiert	Beton; zweigeteilt; Spiegel mit Datum und Hersteller*, zwei vorgetäuschte Ösen	Quelltuff; einzementierte Quader; zentraler Stock, zwei-röhrig	* Baumeister Jean Zoni, Sion	
<b>Dorfplatz</b>	1884; am Becken datiert	Beton; zweigeteilt; Spiegel mit Datum, zwei vorgetäuschte Ösen	Quelltuff; einzementierte Quader; mittig sitzender Stock mit zwei Ausgüssen	--	

Brunnen	errichtet	Becken	Brunnenstock, Figur	Bemerkungen	Foto
<b>Rue des Grands-Verger</b>	o.J. (19. Jh.)	Beton, zweiteilig	Quelltuff, einzementierte Quader	--	
<b>Rue de la Poya</b>	o.J. (wohl 19. Jh., Stock jünger)	Kalk-Quarzit-Schiefer (Pierre-Avois-Schuppe?); Plattenbrunnen mit Flechtenbewuchs*	Beton; Vierkantstock, einfacher Aufsatz	* Landkartenflechte (Rhizocarpon geographicum) typisch für kristalline Gesteine	
<b>Rue des Caves</b>	o.J. (20. Jh.)	Beton	PE-Schlauch, Wasserhahn	--	
<b>Rue de Parcouret - Mannen Pis</b>	o.J. (Ende 20. Jh.)	Granit (Mont-Blanc-Granit?), Granitgneis-Mühlstein	Messing-Mannchen Pis*	* Kopie des berühmten Brüsseler Mannen Pis	
<b>Schule Plan-Conthey</b>	2014 *	Gneisplatten (Tessiner Gneis?)	Gneis (Tessiner Gneis?)	Bildhauer: Fa. Lomazzi, Sion (In-schrift) * Bulletin d'information - Municipalité de Conthey, No. 48	
<b>Spielplatz Plan-Conthey</b>	2015	Beton	Stahlrohr in Holzstück	"Conthathlon 2015"	

Das Trinkwasser der Gemeinde Conthey stammt von den Quellen Glarey und la Rogne; es wird nach Ultrafiltration abgegeben. Ergänzend kann Grundwasser im Pumpwerk Les Poujes gefördert werden ([www.eaupotable.ch](http://www.eaupotable.ch)).

Erfasste Brunnen in Conthey: 34 Brunnen auf 9750 Einwohner [1 Brunnen pro 287 Einwohner]

Böhm, 2026