









## Dorfbrunnen Anières / GE

<b>Anières</b>	Brunnen Rue Centrale aus klüftigem Jurakalk mit gut erkennbaren Muschelschalen.	
----------------	---	---

Brunnen	errichtet	Becken	Brunnenstock, Figur	Bemerkungen	Foto
<b>Chevrens: Sodbrunnen (Route de Chevrens 114)</b>	o.J. (früher als 19. Jh.?)	einzelmentierte Bollensteine, Molassesandstein-Rand	mit Stahlgitter versehen	Grundwasserspiegel 2-3 m unter Terrain	
<b>Chevrens: Schwengelbrunnen</b>	o.J. (19. Jh.?)	Molassesandstein	Holz, Stahlschwengel	ursprünglich Schwengelbrunnen	
<b>Chevrens: Route de Chevrens 110</b>	o.J. (wohl 19. Jh.)	Jurakalk, klüftig; monolithischer Trog	gelblicher Jurakalk	--	
<b>Rue Centrale 39</b>	1843; datiertes Becken	Jurakalk, klüftig; monolithischer Trog	Jurakalk, Bronzespeier (Fischkopf)	--	
<b>Ancien Lavoir</b>	o.J. (wohl 19. Jh.)	Jurakalk	Wasserhahn an der Wand	Foto: Google Street View	
<b>Rue Centrale 22.1</b>	2005; Infotafel; Becken älter	Granitbecken	Bronze (Weinblätter, Trauben), Edelstahl	Bildhauer: André Bucher (Infotafel) --	

Brunnen	errichtet	Becken	Brunnen- stock, Figur	Bemerkungen	Foto
<b>Schulhaus</b>	2023; da- tirtes Becken	Orthogneis	Edelstahl	--	

Erfasste Brunnen in Anières: 7 Brunnen auf 2700 Einwohner [1 Brunnen pro 386 Einwohner]

Böhm, 2026