









Dorfbrunnen Bürglen / UR

Bürglen	Aaregranit vom Tellbrunnen, Bürglen	
----------------	-------------------------------------	---

Brunnen	errichtet	Becken	Brunnenstock, Figur	Bemerkungen	Foto
Tellbrunnen	1891; Tellfigur 1786	Zentraler Aaregranit	Zentraler Aaregranit	Brunnenfigur von Joseph Benedikt Curiger. Die Figur schmückte ur- sprünglich einen Alt- dorfer Brunnen - das erste Telldenk- mal. Als 1860 und dann 1895 neue Telldenkmäler in Alt- dorf errichtet wur- den, erhielt Bürglen den Tell.	
Friedhof	o.J.	lokale Flyschsand- steine und Kalke in Ze- ment	lokale Fly- schsand- steine und Kalke in Ze- ment	--	
Friedhof	o.J.	Altdorfer Sandstein (Nordhelveti- scher Flysch- sandstein) einzementiert	Altdorfer Sandstein (Nordhelveti- scher Flysch- sandstein) einzementiert	--	
Schulhaus Spielmatte	1956	Altdorfer Sandstein (Nordhelveti- scher Flysch- sandstein) einzementiert	--	(1956 Baujahr Schulhaus Spielmatte 1)	
Schulhaus Schiesshaus- matte	2018	Aaregranit	--	(2018: Baujahr Schulhaus Schiess- hausmatte)	

Obrieden- strasse	o.J.	Beton	--	--	
Gosmerbiel	o.J.	Beton	--	--	
Erfasste Brunnen in Bürglen: 7 Brunnen auf 4000 Einwohner [1 Brunnen pro 571 Einwohner]					
Die Wasserversorgung in Bürglen wird durch die 1612 gegründete Dorfbrunnengenossenschaft Bürglen sichergestellt. Das Quellwasser stammt aus dem Riedertal. Wasseranalyse UR - Tellbrunnen, Bürglen					

Böhm, 2021